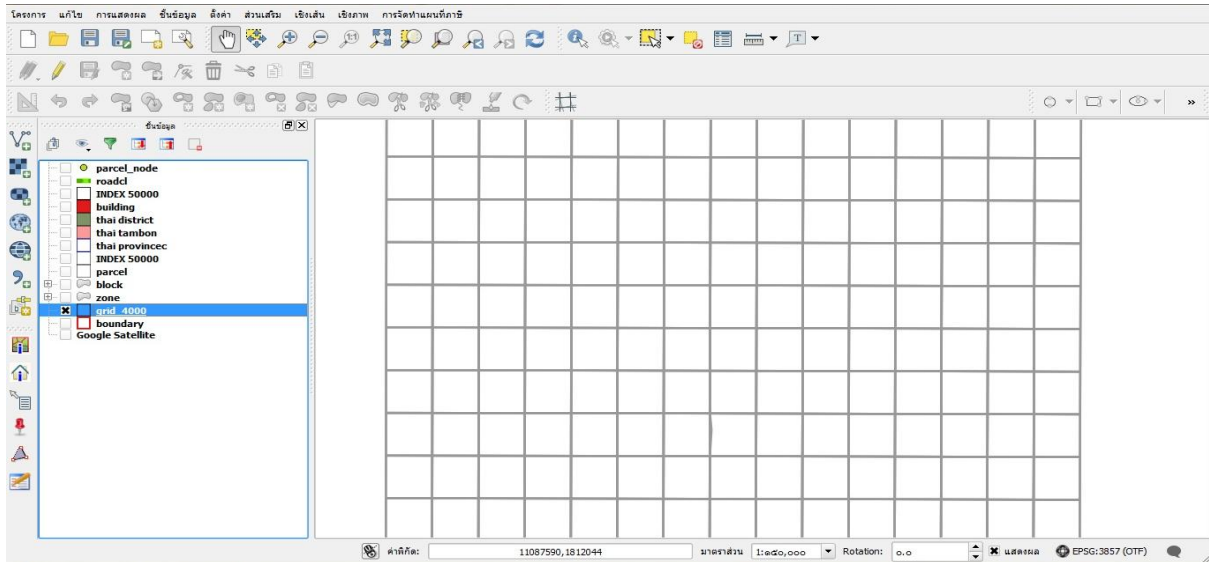


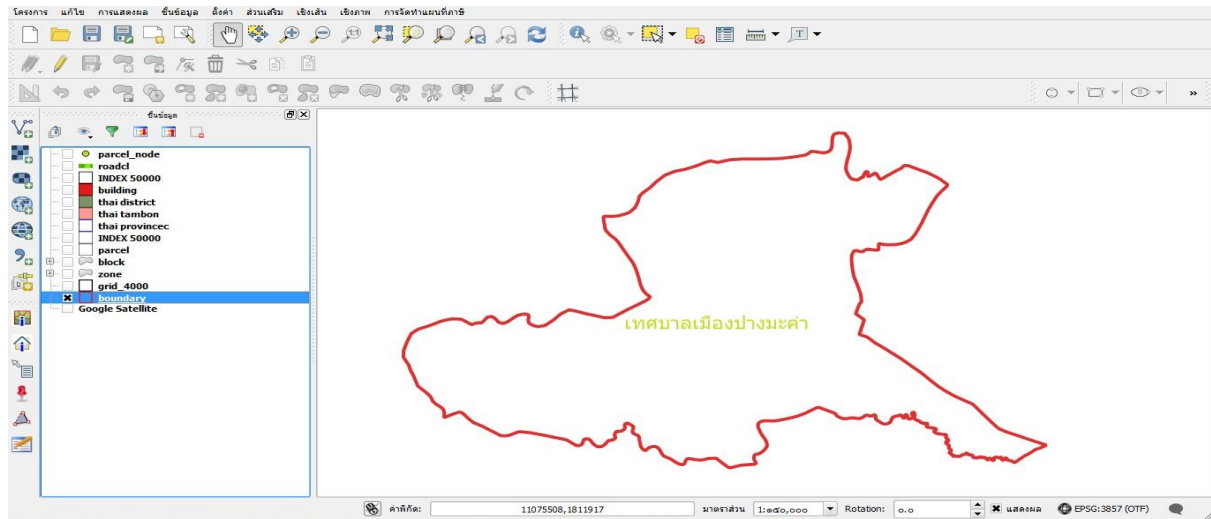
การจัดทำแผนที่แม่บท โปรแกรมประยุกต์ระบบสารสนเทศภูมิศาสตร์ (LTAX GIS)

การสร้างตารางกริดแผนที่ เพื่อให้ทราบเขตปกครองของเทศบาลเมืองปางมะค่ามีระวางที่ดินทั้งหมดกี่แผ่น และชื่อระวางอะไรบ้าง เพื่อความสะดวกในการไปประสานกับสำนักงานที่ดิน



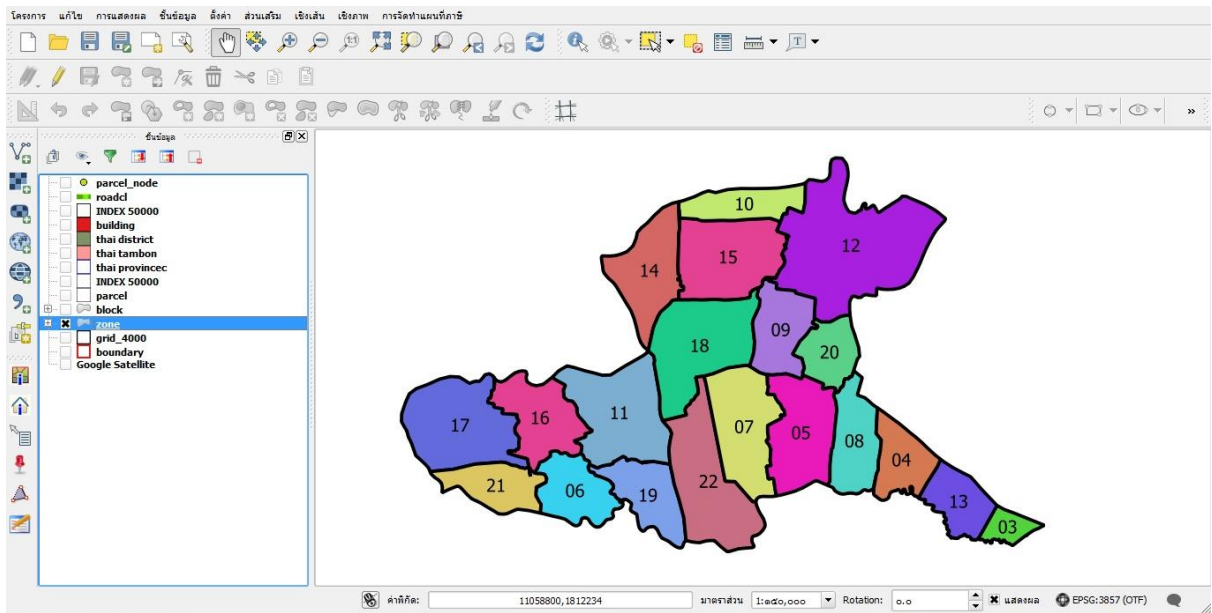
ตัวอย่าง รูปการสร้างตารางกริดแผนที่

กำหนดหลักเขตปกครองของเทศบาลเมืองปางมะค่า



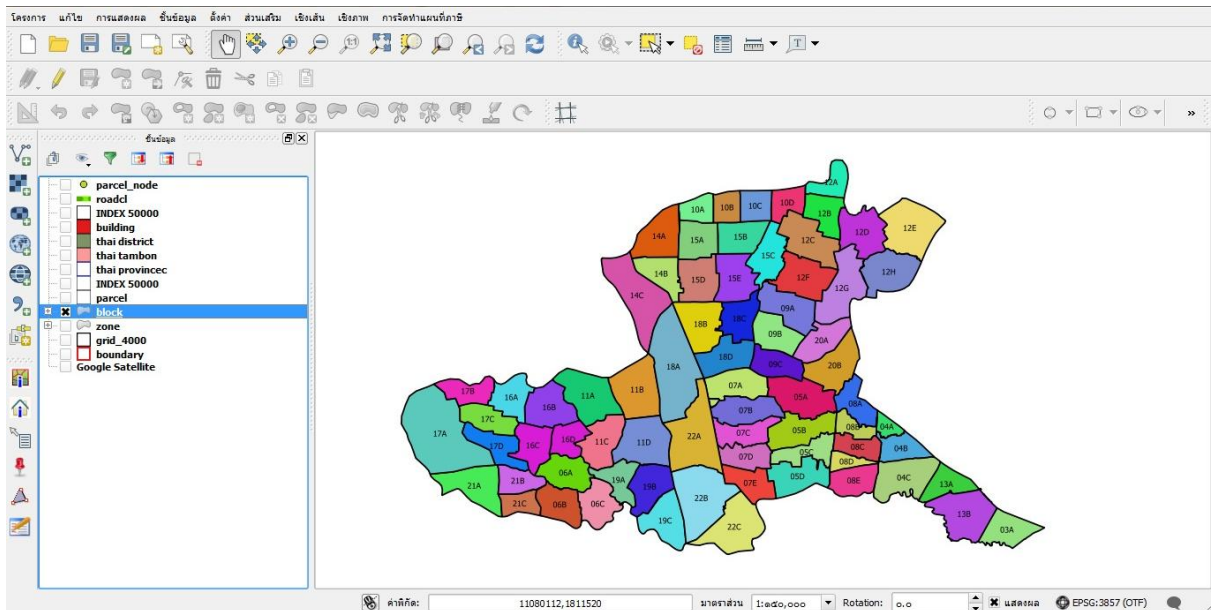
ตัวอย่าง รูปกำหนดหลักเขต ตำบลปางมะค่า

การจัดทำโซน (ZONE)



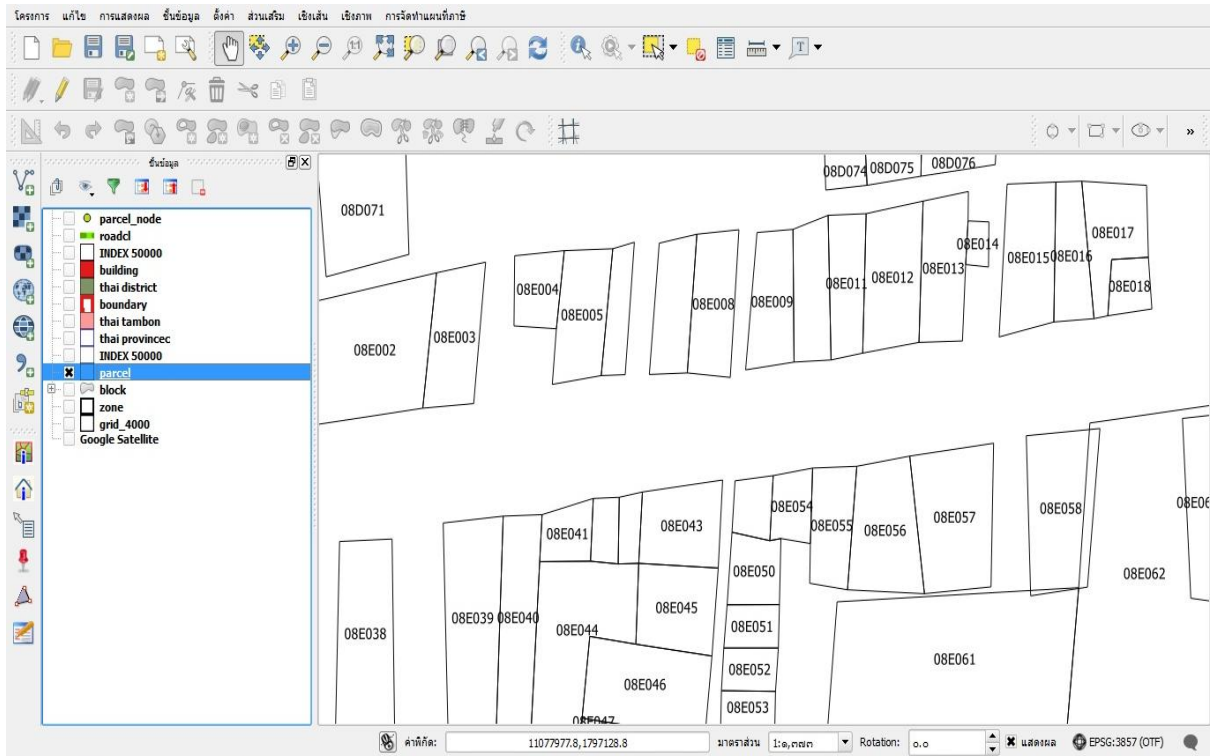
รูปการแบ่ง ZONE ของเทศบาลเมืองปทุมธานี

การจัดทำบล็อก (BLOCK)



รูปการแบ่งเขตย่อย BLOCK ของเทศบาลเมืองปทุมธานี

การจัดทำ (LOT) รูปแปลงที่ดิน



รูปการจัดทำแปลงที่ดิน (LOT) ของเทศบาลเมืองปางมะค่า